

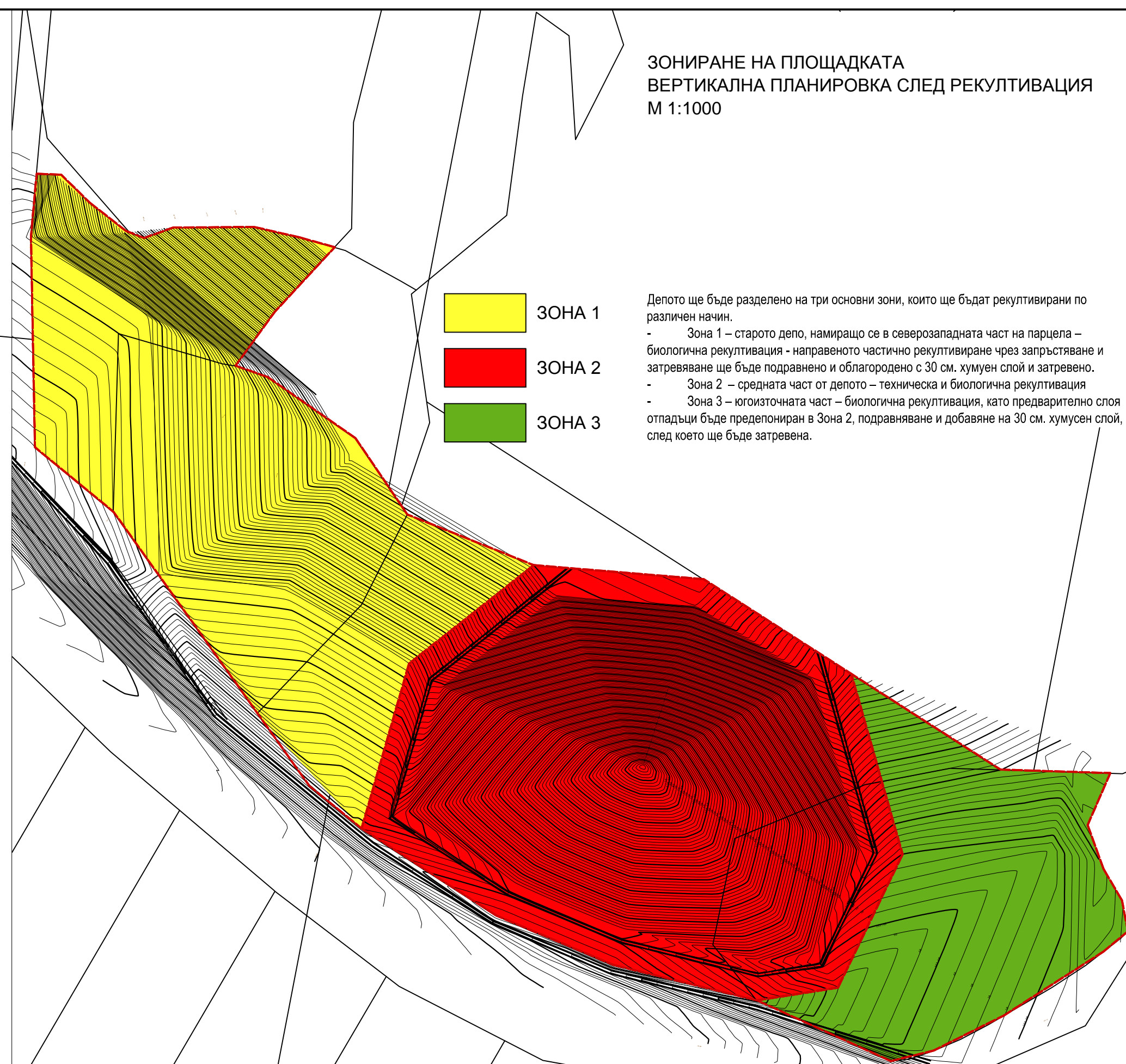
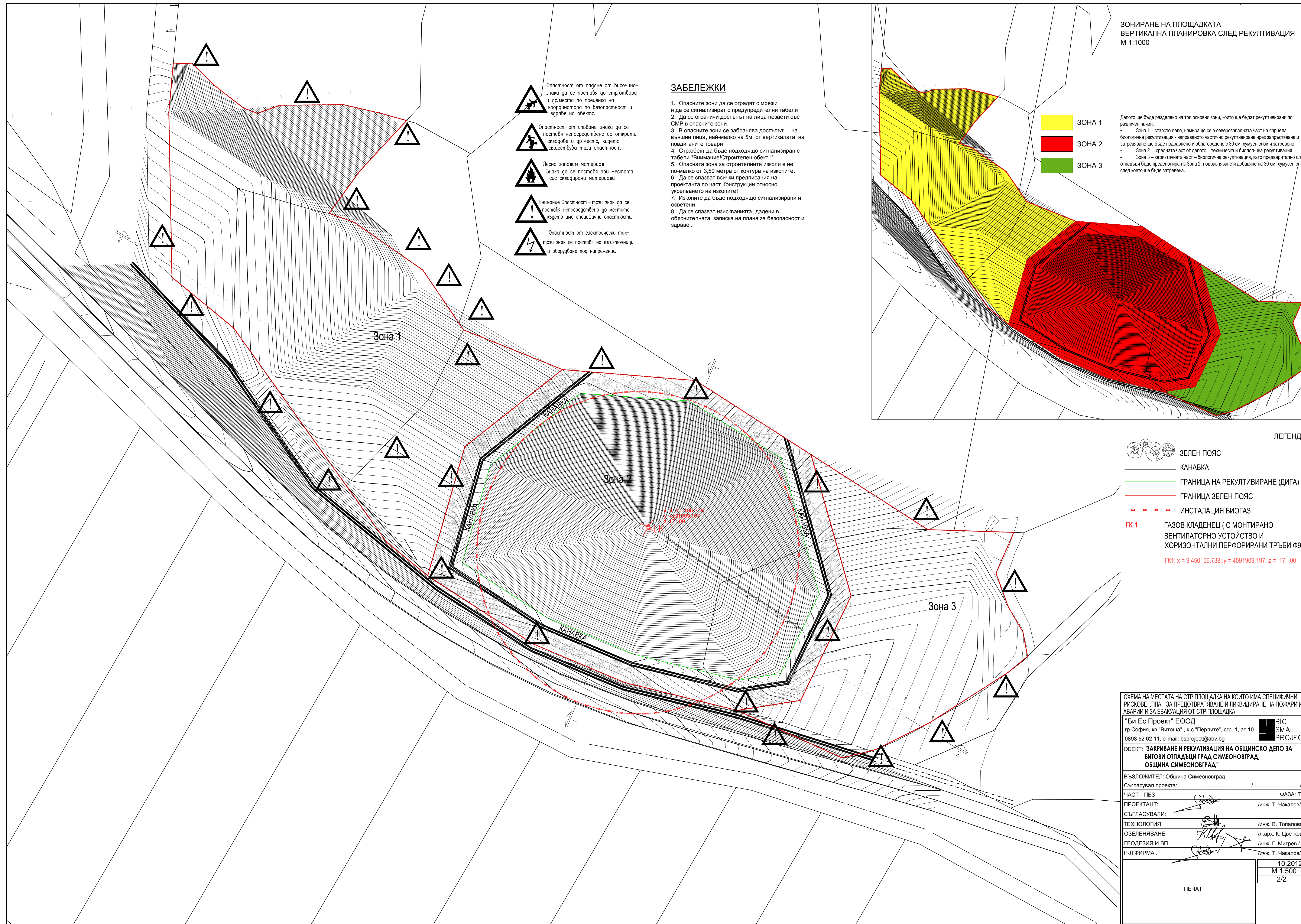
Депото ще бъде разделено на три основни зони, които ще бъдат рекултивирани по различни начини:
 - Зона 1 – старото депо, намиращо се в северозападната част на парцела – биологична рекултивация - направено частично рекултивирани чрез заръстване и затревяване ще бъде подравнено и облагородено с 30 см. хумузен слой и затревяно.
 - Зона 2 – средната част от депото – техническа и биологична рекултивация
 - Зона 3 – югоизточната част – биологична рекултивация, като предварително слоя отпадъци бъде пределиционан в Зона 2, подравняване и добавяне на 30 см. хумузен слой, след което ще бъде затревяно.

- ЗОНА 1
- ЗОНА 2
- ЗОНА 3

ЗАБЕЛЕЖКИ

1. Опасните зони да се оградят с мрежи и да се сигнализира с предупредителни табели
2. Да се ограничи достъпът на лица незаети със СМР в опасните зони.
3. В опасните зони се забранява достъпът на външни лица, най-малко на 5м. от вертикалата на повдиганите товари
4. Стр.обект да бъде подходящо сигнализиран с табели "Внимание!Строителен обект !"
5. Опасната зона за строителните изкопите е не по-малко от 3,50 метра от контура на изкопите.
6. Да се спазват всички предписания на проектанта по част Конструкции относно укрепването на изкопите!
7. Изкопите да бъде подходящо сигнализиран и осветени.
8. Да се спазват изискванията, дадени в обяснителната записка на плана за безопасност и здраве .

-  Опасност от падане от височина- знака да се поставя до стр.обект, и др.мesta по преценка на координатора по безопасност и здраве на обекта.
-  Опасност от спъване- знака да се поставя непосредствено до открити складове и др.мesta, където съществува тази опасност.
-  Лесно запалим материал- Знака да се поставя при местата със складирани материали.
-  Внимание! Опасности – този знак да се поставя непосредствено до местата където има специфични опасности.
-  Опасност от електрически ток- този знак се поставя на ел.източници и оборудване под напрежение.



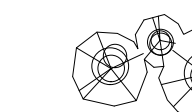





- ЛЕГЕНДА**
-  ЗЕЛЕН ПОЯС
 -  КАНАВКА
 -  ГРАНИЦА НА РЕКУЛТИВИРАНЕ (ДИГА)
 -  ГРАНИЦА ЗЕЛЕН ПОЯС
 -  ИНСТАЛАЦИЯ БИОГАЗ
 -  ГК 1 ГАЗОВ КЛАДЕНЕЦ (С МОНТИРАНО ВЕНТИЛАТОРНО УСТОЙСТВО И ХОРИЗОНТАЛНИ ПЕРФОРИРАНИ ТРЪБИ Ф90)
- ГК1: x = 9 450106.738; y = 4591909.197; z = 171.00

СХЕМА НА МЕСТАТА НА СТР.ПЛОЩАДКА НА КОИТО ИМА СПЕЦИФИЧНИ РИСКОВЕ - ПЛАН ЗА ПРЕДОТВРЯВАНЕ И ЛИКВИДИРАНЕ НА ПОЖАРИ И АВАРИИ И ЗА ЕВАКУАЦИЯ ОТ СТР.ПЛОЩАДКА

"Би Ес Проект" ЕООД
 гр.София, кв."Витоша", к-с "Птерлите", сгр. 1, ат.10
 0898 52 62 11, e-mail: bsproject@abv.bg

ОБЕКТ: "ЗАКРИВАНЕ И РЕКУЛТИВАЦИЯ НА ОБЩНСКО ДЕПО ЗА БИТОВИ ОТПАДЪЦИ ГРАД СИМЕОНОВГРАД, ОБЩИНА СИМЕОНОВГРАД"

ВЪЗЛОЖИТЕЛ: Община Симеоновград

Съгласувал проекта: _____ /инж. Т. Чакалов/

ЧАСТ : ПБЗ ФАЗА: ТП

ПРОЕКТАНТ: _____ /инж. Т. Чакалов/

СЪГЛАСУВАЛИ:

ТЕХНОЛОГИЯ: _____ /инж. В. Топалова/

ОЗЕЛЕНЯВАНЕ: _____ /л.арх. К. Цветкова/

ГЕОДЕЗИЯ И ВП: _____ /инж. Г. Митрев /

Р-Л ФИРМА : _____ /инж. Т. Чакалов/

10.2012
 М 1:500
 2/2

ПЕЧАТ